

## ОПИСАНИЕ МЕСТОПОЛОЖЕНИЯ ГРАНИЦ

*Публичный сервитут объекта «Сооружение: распределительный газопровод низкого давления от места врезки в существующий газопровод низкого давления до заглушки, общей протяженностью 122,9 м», кадастровый номер 50:20:0040502:993*

(наименование объекта, местоположение границ которого описано (далее - объект))

### Раздел 1

#### Сведения об объекте

№ п/п	Характеристики объекта	Описание характеристик
1	2	3
1	Местоположение объекта	Московская область, Одинцовский г.о., Перхушково с
2	Площадь объекта ± величина погрешности определения площади ( $P \pm \Delta P$ )	484 м <sup>2</sup> ± 8 м <sup>2</sup>
3	Иные характеристики объекта	<p>Вид объекта реестра границ: Зона с особыми условиями использования территории</p> <p>Вид объекта по документу: Публичный сервитут объекта «Сооружение: распределительный газопровод низкого давления от места врезки в существующий газопровод низкого давления до заглушки, общей протяженностью 122,9 м», кадастровый номер 50:20:0040502:993</p> <p>Содержание ограничений использования объектов недвижимости в пределах зоны или территории:</p> <p>Публичный сервитут, для целей размещения линейных объектов системы газоснабжения, их неотъемлемых технологических частей.</p> <p>Срок установления 49 лет. Владелец публичного сервитута: Акционерное Общество «Мособлгаз» (ИНН 5032292612, ОГРН 1175024034734). Адрес: Московская обл. г. Одинцово, д. Раздоры, 1-й км Рублево-Успенского шоссе, д. 1, корп. Б. Электронная почта: info@mosoblgaz.ru</p>

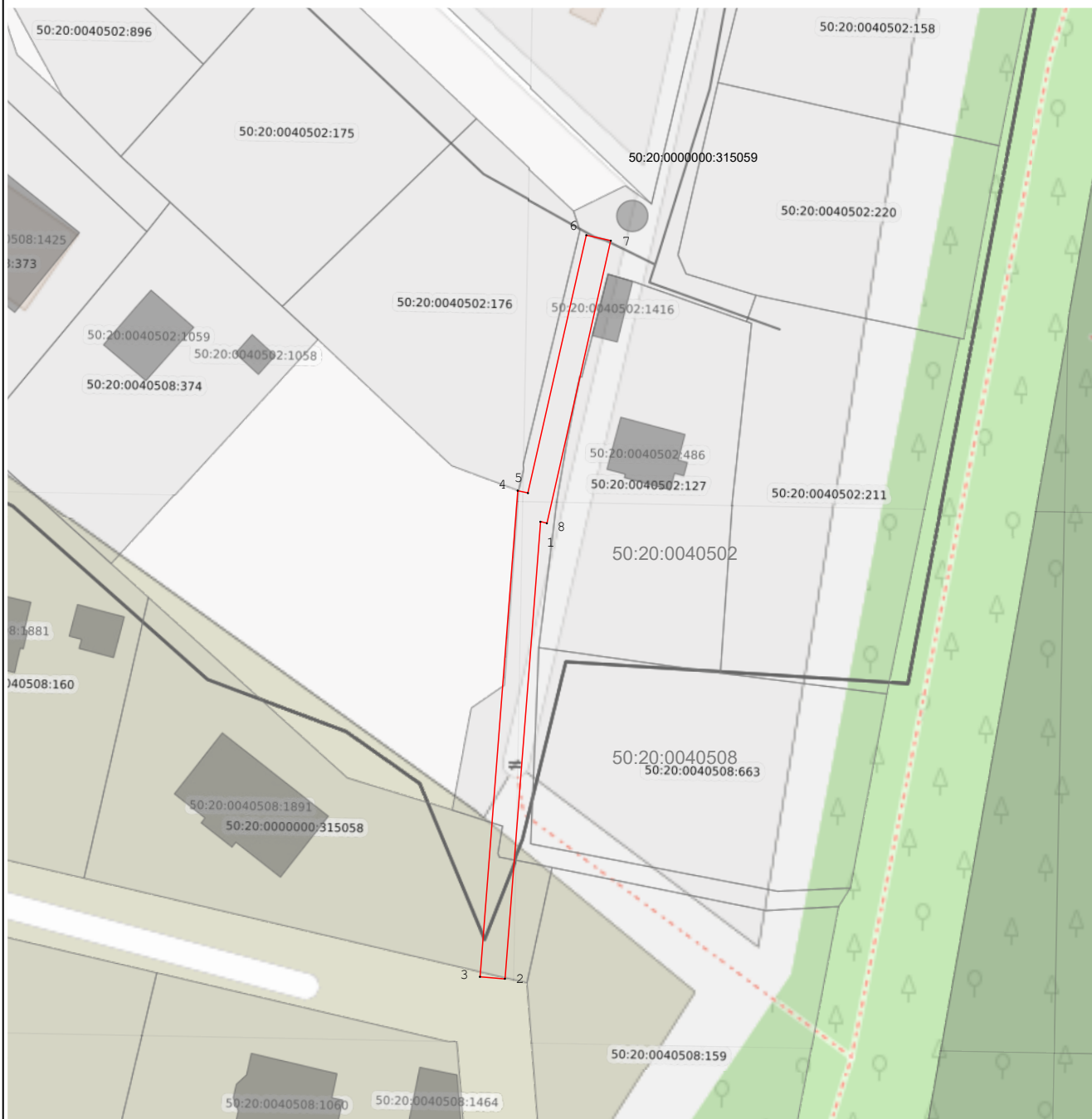
**Раздел 2**

**Сведения о местоположении границ объекта**

<b>1. Система координат</b> МСК-50, зона 2					
<b>2. Сведения о характерных точках границ объекта</b>					
Обозначение характерных точек границ	Координаты, м		Метод определения координат характерной точки	Средняя квадратическая погрешность положения характерной точки (Mt), м	Описание обозначения точки на местности (при наличии)
	X	Y			
1	2	3	4	5	6
1	459 111,25	2 166 574,11	Аналитический метод	0,10	—
2	459 038,41	2 166 568,45		0,10	
3	459 038,72	2 166 564,46		0,10	
4	459 116,21	2 166 570,48		0,10	
5	459 115,82	2 166 572,13		0,10	
6	459 156,93	2 166 581,44		0,10	
7	459 156,05	2 166 585,34		0,10	
8	459 111,01	2 166 575,14		0,10	
1	459 111,25	2 166 574,11		0,10	
<b>3. Сведения о характерных точках части (частей) границы объекта</b>					
1	2	3	4	5	6
—	—	—	—	—	—







**Раздел 4**  
**План границ объекта**



**Масштаб 1:1 000**

**Используемые условные знаки и обозначения:**

-  - характерная точка границы зоны
-  - граница зоны
-  - граница кадастрового квартала по сведениям ЕГРН
-  - граница земельного участка по сведениям ЕГРН

Подпись \_\_\_\_\_



Дата « 21 » мая 20 26 г.

Место для оттиска печати (при наличии) лица, составившего описание местоположения границ объекта